MODULARIO
F. rig. regol. 488

MINISTERO DELLE FINANZE
DIREZIONE GENERALE DEL CATASTO E DEI SS.TT.EE.

CATASTO EDILIZIO URBANO (RDL 13-4-1939, n. 652)

MOD. AN (CEU)

LIRE 700

Planimetria di u.i.u. in Comune di CREMONA via CARDINAL MASSAIA civ. 6

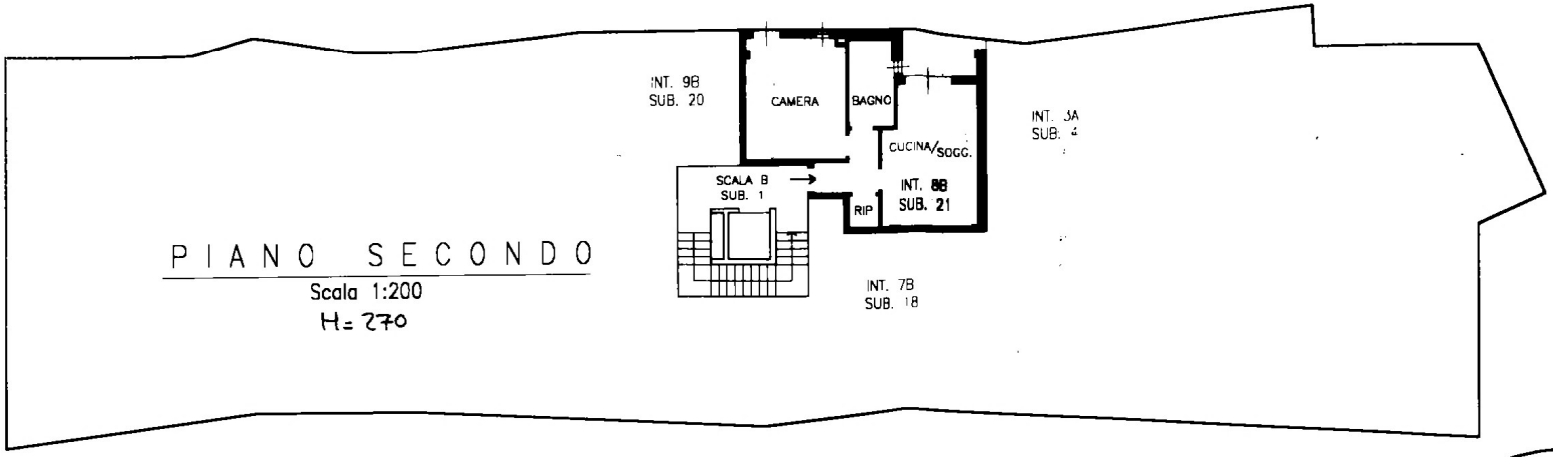

PIANO SECONDO

Scala 1:200

H= 270

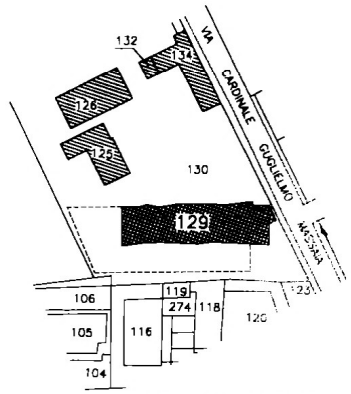

ESTRATTO di MAPPA

Scala 1:2000

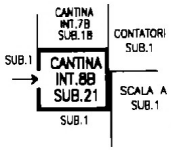

H=275

PIANO CANTINA

Scala 1:200

ORIENTAMENTO

SCALA DI 1:200

Dichiarazione di N.C. ☒
Denuncia di variazione ☐

Identificativi catastali
F. 46
n. 129 sub. 21

Compilata dal ING. BOLDORI MAURIZIO
(Titolo, cognome e nome)

Iscritto all'albo degli INGEGNERI
della provincia di CREMONA n. 469

data 07 [illegible] 2000 Firma

AZIENDA LOMBARDA PER L'EDILIZIA RESIDENZIALE DELLA PROVINCIA DI CREMONA

RISERVATO ALL'UFFICIO

Roma - Istituto Poligrafico e Zecca dello Stato - P.V.