

Piano Pluriennale degli Interventi

- 

Comune di Cremona
Provincia di Cremona
- 

Comune di Gerre de' Caprioli
Provincia di Cremona
- 

Comune di Bonemerse
Provincia di Cremona
- 

Comune di Castelveverde
Provincia di Cremona
- 

Comune di Sesto ed Uniti
Provincia di Cremona
- 

Comune di Spinadesco
Provincia di Cremona
- 

Comune di Stagno Lombardo
Provincia di Cremona

Parco Locale di Interesse Sovracomunale del Po e del Morbasco









TAVOLA 11c
gennaio 2019

SINTESI DEGLI ELEMENTI
VALORIZZANTI IL TERRITORIO
Stato di fatto



Progettisti incaricati:
Studio Associato Phytosfera
Dott. Mauro Perracino
Dott.ssa Alice De Priori

Legenda

-  PLIS del Po e del Morbasco
-  Alberi notevoli
-  Attracco
-  Torre di avvistamento
-  Tracciato d'interesse paesaggistico
-  Tracciato "VENTO"
-  Bodri
-  Autostrada A21

Source: Esri, DigitalGlobe, GeoEye, Earthstar Geographics, CNES/Airbus DS, USDA, USGS, AeroGRID, IGN, and the GIS User Community