

MODULARIO
F. 119, rev. 004

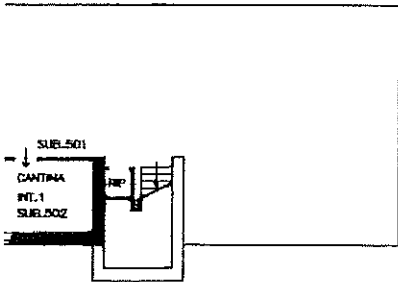


MINISTERO DELLE FINANZE
DIREZIONE GENERALE DEL CATASTO E DEI SS.TT.EE.
CATASTO EDILIZIO URBANO (RDL 13-4-19)

Planimetria di u.i.u. in Comune di CREMONA via ENDERTA'

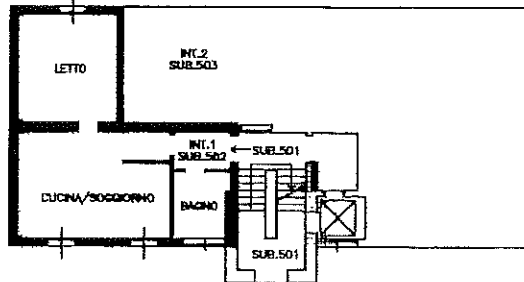
19

PIANO CANTINA

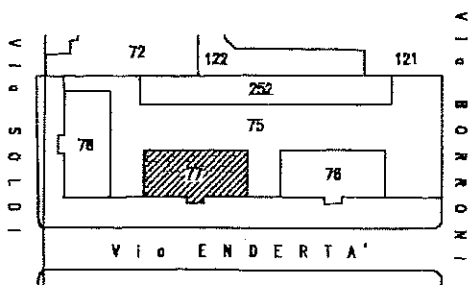
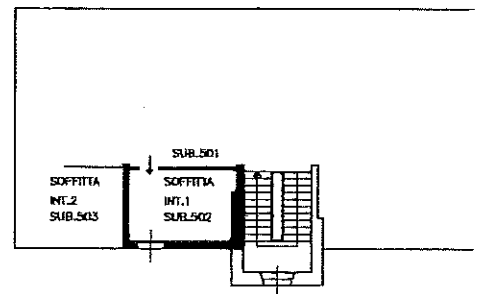


PIANO RIALZATO

4330



PIANO TERZO



Cm 2544 Mappe 00077
Fg 0049 Sub 0502

Dichiarazione di N.C. <input type="checkbox"/>	Completata dal <u>ING. BOLDORI MAURIZIO</u> <small>(Titolo, cognome e nome)</small>
Denuncia di variazione <input checked="" type="checkbox"/>	
Identificativi catastali F. <u>43</u> n. <u>77</u> sub. <u>502</u>	Iscritto all'albo degli <u>INGEGNERI</u> della provincia di <u>CREMONA</u> n. <u>469</u> data <u>Feb. 2001</u> Firma <u>[Signature]</u>