















- Rete ecologica locale (art. 18)**
-  Elementi e corridoi della rete ecologica regionale (Rer)
 -  Elementi e corridoi della rete ecologica provinciale (Rep)
 -  Elementi e corridoi della rete ecologica comunale (Rec)
- Aree di valore paesaggistico-ambientale ed ecologico (art. 18)**
-  Aree verdi e aree piantumate
 -  Filari e siepi
 -  Oasi di protezione faunistica
- Aree di particolare interesse per la rete ecologica (art. 18)**
-  Aree destinate all'agricoltura
 -  Aree non soggette a trasformazione urbanistica
- Aree protette**
-  Parco locale di interesse sovcomunale del Po e del Morbasco (art. 19)
 -  Zona di protezione speciale "Spinadesco" (art. 20)
 -  Sito d'importanza comunitaria "Fiume Po da rio Borriaco a Bosco Ospizio" (art. 20)
- Cartografia di base**
-  Territorio
 -  Confine comunale

Scala 1:10.000

 **Cremona**
 REGIONE DI CREMONA
 PIANO DI GOVERNO DEL TERRITORIO
Piano dei servizi

3. CARTOGRAFIA OPERATIVA
 3.1 Carta della rete ecologica locale



Foto: Fotografo Paolo (http://www.fotografoitaliano.it/ita/galleria/indiviso-compila/098-0988-002072)

Correzione errori materiali per alcune aree comunali destinate a verde naturalistico