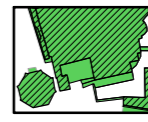
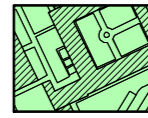







Intervenibilità edilizia

-  **Consolidamento (art.15)**
Interventi di cui alle lett. a), b), c) dell'art. 3, comma 1 del D.P.R. 380/2001 e smi
-  **Ripristino (art.16)**
Interventi di cui alle lett. a), b), c), d) dell'art. 3, comma 1 del D.P.R. 380/2001 e smi
-  **Rigenerazione (art.17)**
Interventi di cui alle lett. a), b), c), d), e) dell'art. 3, comma 1 del D.P.R. 380/2001 e smi

Aree di trasformazione

-  Interventi soggetti a Permesso di costruire convenzionato (art. 3.5 e segg. Disposizioni attuative del Piano delle regole)

 Confine comunale

Scala 1:5.000



Piano di governo del territorio
Piano delle regole

3. CARTOGRAFIA OPERATIVA
3.1.b Carta dell'intervenibilità edilizia




Foto: fotografico Fasoli (<http://www.lombardiabenculturati.it/fotografie/scene-complet/1934-L0M60-0012558/>)