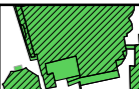






Intervenibilità edilizia

-  **Consolidamento** (art.15)
Interventi di cui alle lett. a), b), c), d) dell'art. 3, comma 1 del D.P.R. 380/2001 e smi
-  **Ripristino** (art.16)
Interventi di cui alle lett. a), b), c), d) dell'art. 3, comma 1 del D.P.R. 380/2001 e smi
-  **Rigenerazione** (art.17)
Interventi di cui alle lett. a), b), c), d), e) dell'art. 3, comma 1 del D.P.R. 380/2001 e smi

Arece di trasformazione

-  Interventi soggetti a Permesso di costruire convenzionato (art. 3.5 e segg. Disposizioni attuative del Piano delle regole)


 Confine comunale

Scala 1:5.000

 **Cremona**
COMUNE DI CREMONA
Unità di urbanistica
e ambientale

Piano di governo del territorio
Piano delle regole

3. CARTOGRAFIA OPERATIVA
3.1.c Carta dell'intervenibilità edilizia



Fondo Fotografico Fasoli (http://www.fondofotografico.com/cremona/cremona-comune/006-10066-0012051/)