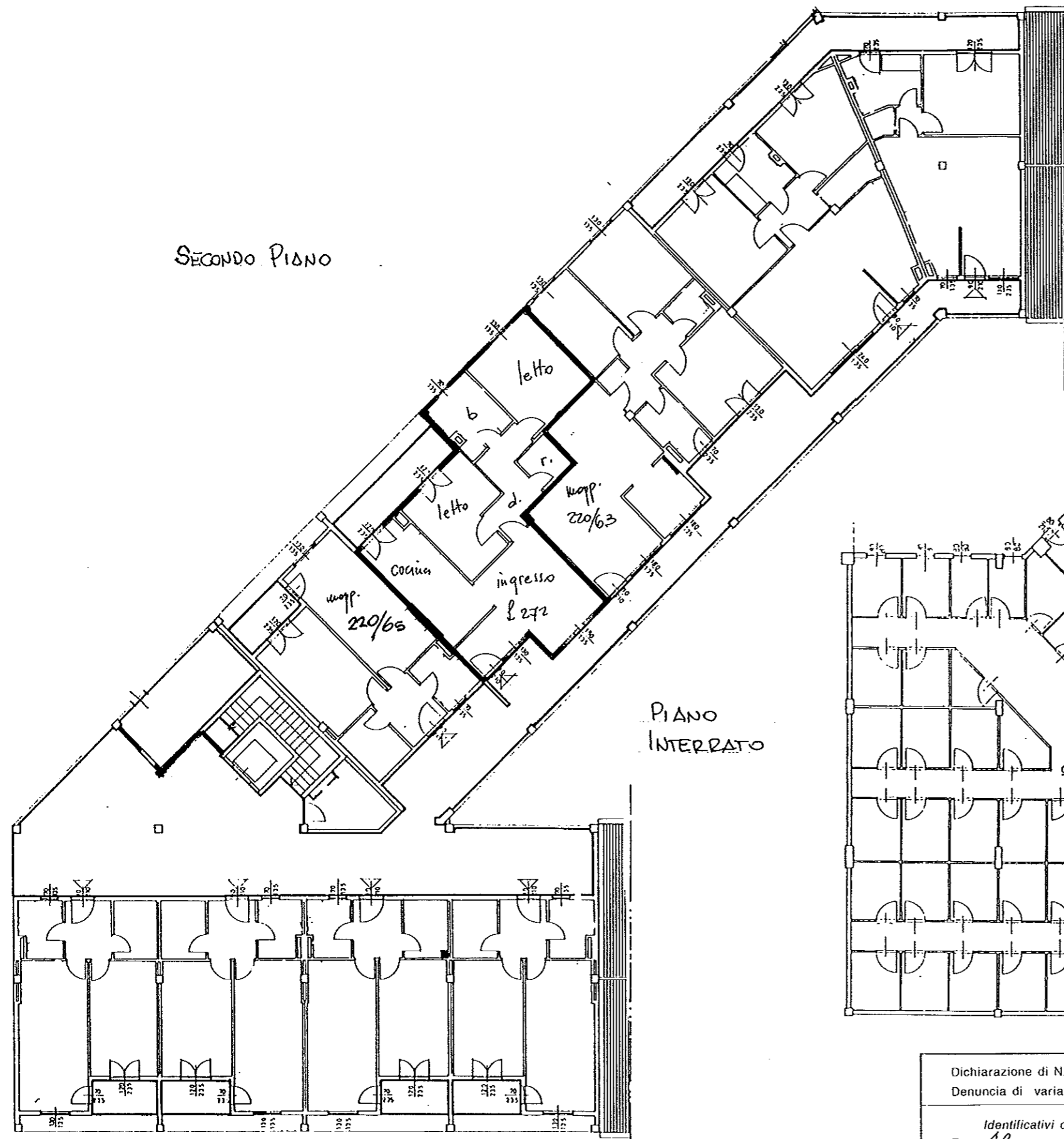


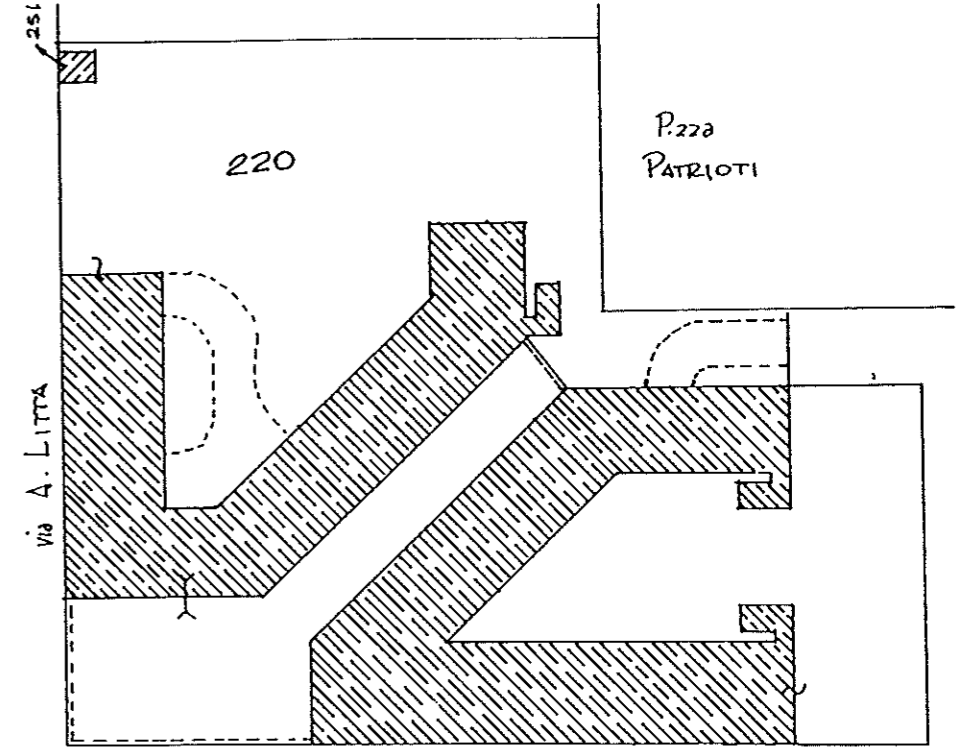
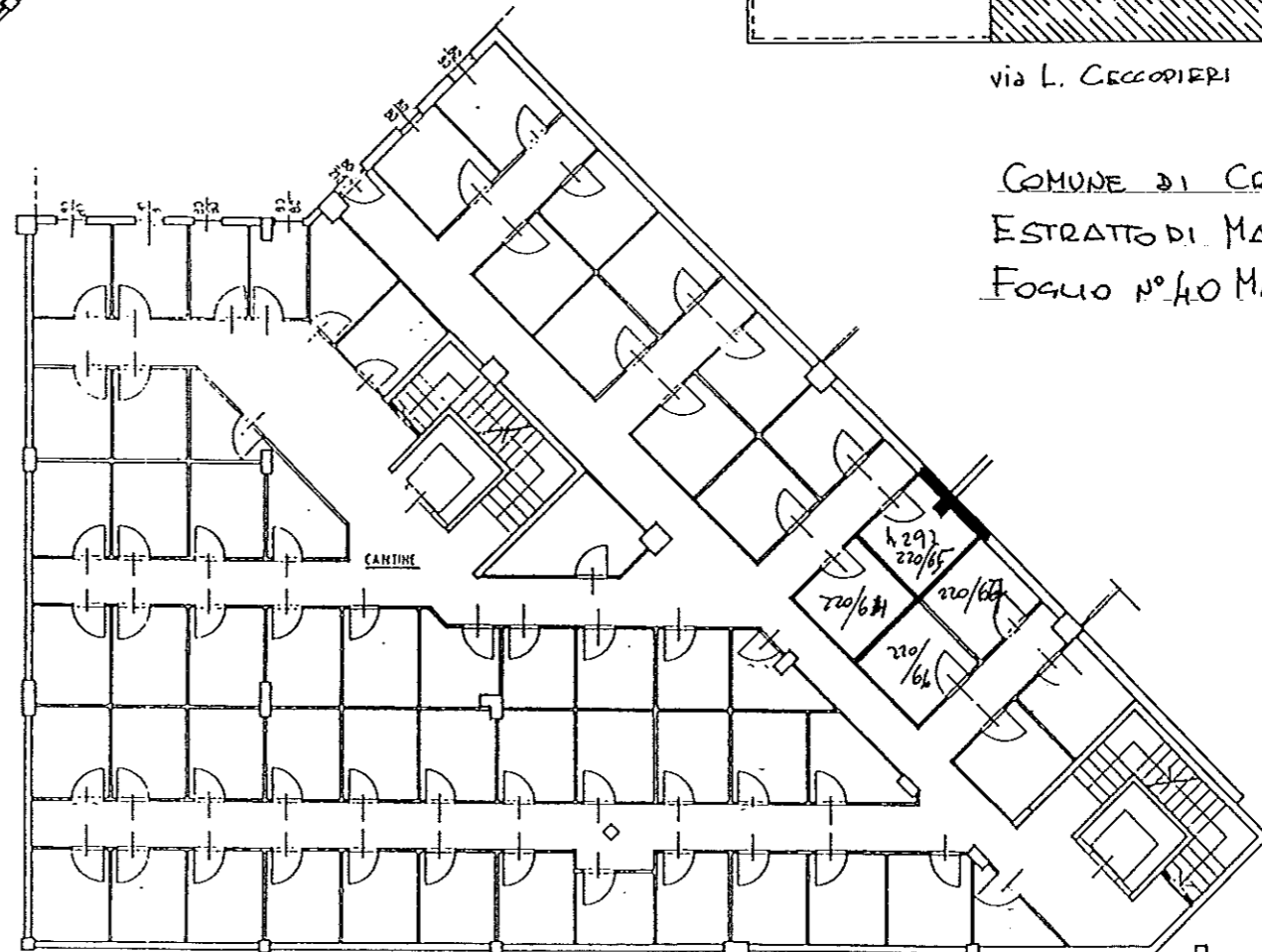


Planimetria di u.i.u. in Comune di CREMONA ..... via CECCOPIERI CAPPELLI ..... civ. ....

SECONDO PIANO

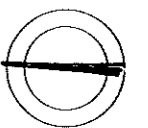


PIANO  
INTERRATO



COMUNE DI CREMONA  
ESTRATTO DI MAPPA A:1000  
FOGLIO N°40 MAPPALE N° 220

ORIENTAMENTO



SCALA DI 1:200

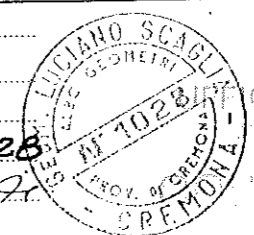
Via Ceccopieri

Dichiarazione di N.C.   
Denuncia di variazione

Identificativi catastali  
F. 40  
n. 220 sub. 64

Compilata dal geometra  
(Titolo, cognome e nome)  
LUCIANO SCAGLIA

Iscritto all'albo de i geometri  
della provincia di CREMONA n. 1028  
data 21.2.94 Firma Luciano Scaglia



RISERVATO ALL'UFFICIO

UFFICIO TECNICO CATASTRALE  
Cremona

RECEVUTA