



DIREZIONE GENERALE DEL CATASTO E DEI SERVIZI TECNICI ERARIALI

Lire 200

NUOVO CATASTO EDILIZIO URBANO

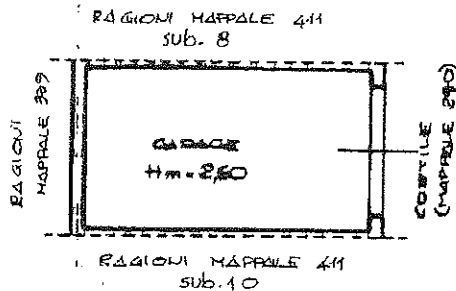
(R. DECRETO-LEGE 13 APRILE 1939, N. 882)

Planimetria dell'immobile situato nel Comune di CREMONA Via DIVISIONE ACQUI n°6/4

Ditta COMUNE DI CREMONA - C.F. 00297960197

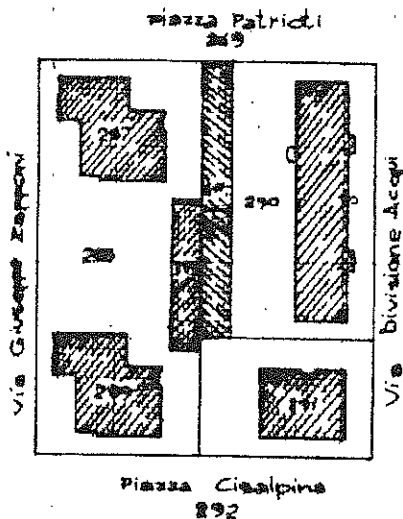
Allegata alla dichiarazione presentata all'Ufficio Tecnico Erariale di CREMONA

PIANO TERRA

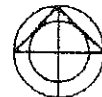


ESTRATTO DI MAPPA

SCALA 1:1000



ORIENTAMENTO



SCALA DI F. 100



Cat: CSAA Mapp: 00411
Fg: 0040 Sub: 0009

SPAZIO RISERVATO PER LE ANNOTAZIONI D'UFFICIO

DATA
PROT. N°

8/10/87

FOGLIO 40
MAPPALE 411
Sub. 9

Compilata dal DOTT. ARCH.

CALOGERO SALADINO

Iscritto all'Albo ARCHITETTI n°153

della Provincia di CREMONA

DATA 22/7/87

Firma: [Signature]