










**LEGENDA**


-  Perimetro edificato
-  Confine Comune di Cremona
- Aree a rischio idrogeologico molto elevato (L. 267/98)**
-  Zone I: aree potenzialmente interessate da inondazioni per eventi di piena con tempo di ritorno inferiore o uguale a 50 anni (art.49 NTA PAI).
-  Aree svincolate da perimetrazioni, a rischio residuo
- Zone a diverso livello di pericolosità idraulica**
-  Zone a pericolosità media o moderata (H1 - H2)
-  Zone a pericolosità elevata (H3)
-  Zone a pericolosità molto elevata (H4)
-  Rete Idrografica (Gestore DUNAS)
-  Rete Idrografica di diritto acquedottistico comunale



**Scgri**  
Piano di Governo del Territorio  
Documento di Piano

C. Studio comunale di gestione del rischio idraulico (ScGRI)  
Del.C.C. 16 del 27 aprile 2023

Tavola 4: Aggiornamento classificazione delle zone a differente pericolosità idraulica all'interno del confine comunale



**Cremona**  
COMUNE DI CREMONA  
Settore Urbanistica,  
Commercio, Artigianato  
SIAP - SUE e  
Area Vasta

