













**LEGENDA**

-  Perimetro edificato
-  Confine Comune di Cremona
- Aree a rischio idrogeologico molto elevato (L. 267/98)**
-  Zone I: aree potenzialmente interessate da inondazioni per eventi di piena con tempo di ritorno inferiore o uguale a 50 anni (art.49 NTA PAI).
-  Aree svincolate da perimetrazioni, a rischio residuo
- Zone a diverso livello di rischio idraulico**
-  Zone a rischio idraulico moderato (R1)
-  Zone a rischio idraulico medio (R2)
-  Zone a rischio idraulico elevato (R3)
-  Zone a rischio idraulico molto elevato (R4)
-  Rete Idrografica (Gestore DUNAS)
-  Rete Idrografica di diritto acquedottistico comunale



**ScGR1**  
**Piano di Governo del Territorio**  
**Documento di Piano**  
 C. Studio comunale di gestione del rischio idraulico (ScGR1)  
 Del.C.C. 16 del 27 aprile 2023  
 Tavola 5: Aggiornamento classificazione delle zone a differente rischio idraulico all'interno del perimetro edificato

**Cremona**  
 COMUNE DI CREMONA  
 Settore Urbanistica,  
 Commercio, Artigianato  
 SUMP - SUE e  
 Area Viata

