














Componenti della morfologia del territorio

-  Orto di scarpata
-  Terrazzo morfologico
-  Area a rischio esondazione fluviale
-  Area per deposito e lavorazione inerti/ambito di cava
-  Corso d'acqua reticolo principale
-  Aree alluvionabili
-  Pozzi di captazione delle acque superficiali e sotterranee




Valori naturalistico-ambientali

-  Parco locale d'interesse sovracomunale (Plis) del Po e Morbasco
-  Zona protezione speciale (Zps) Spinadesco
-  Parchi urbani
-  Giardini
-  Aree boscate
-  Aree agricole

Struttura insediativa storica

-  Percorsi storici
-  Mura del centro storico (tratti visibili)
-  Centri e nuclei storici
-  Elementi di rilevanza storica
-  Chiese ed edifici religiosi
-  Cimiteri
-  Case e ville
-  Cascine

Componenti del sistema infrastrutturale

-  Infrastruttura autostradale
-  Infrastrutture ferroviarie
-  Infrastrutture di progetto

2.1.d PdR

Piano di Governo del Territorio
Piano delle Regole
 2. CARTOGRAFIA OPERATIVA
 2.1.d Valori morfologici e strutturali
 (scala 1:5.000)

