T1 - Carta del consumo di suolo 2018
(variante parziale al PGT)

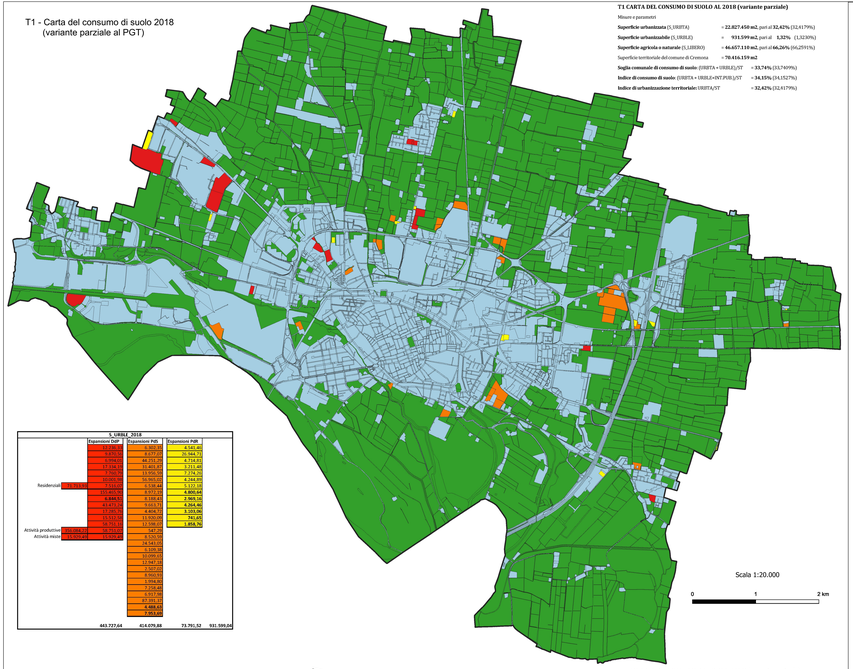

T1 CARTA DEL CONSUMO DI SUOLO AL 2018 (variante parziale)

Misure e parametri

Superficie urbanizzata (S_URBTA) = **22.827.450 m2**, pari al **32,42%** (32,4179%)

Superficie urbanizzabile (S_URBLE) = **931.599 m2**, pari al **1,32%** (1,3230%)

Superficie agricola o naturale (S_LIBERO) = **46.657.110 m2**, pari al **66,26%** (66,2591%)

Superficie territoriale del comune di Cremona = **70.416.159 m2**

Soglia comunale di consumo di suolo: (URBTA + URBLE)/ST = **33,74%** (33,7409%)

Indice di consumo di suolo: (URBTA + URBLE+INT.PUB.)/ST = **34,15%** (34,1527%)

Indice di urbanizzazione territoriale: URBTA/ST = **32,42%** (32,4179%)

S_URBLE_2018		Espansioni DdP	Espansioni PdS	Espansioni PdR
		1.932,00	6.302,00	4.541,40
		8.720,00	8.637,00	26.944,31
		5.993,00	48.251,00	4.714,81
		12.318,00	11.403,00	1.211,40
		2.250,00	14.059,00	7.774,20
		10.001,00	56.961,00	4.284,89
Residenziale	291.767,00	3.550,00	6.535,00	5.122,20
		115.992,00	8.015,00	**4.800,44**
		6.893,00	8.169,00	**2.909,50**
		41.612,00	9.011,00	**4.264,90**
		13.973,00	1.600,00	**1.384,00**
		15.000,00	14.000,00	**391,00**
		58.751,00	13.598,00	**1.858,70**
Attività produttive	56.053,79	56.053,79	54,00	
Attività miste	1.370.759,04	1.370.759,04	8.535,00	
			14.614,00	
			5.105,00	
			16.000,00	
			12.941,00	
			7.507,00	
			3.968,00	
			1.004,00	
			7.204,00	
			4.911,00	
			87.391,71	
			4.600,00	
			7.910,00	
		892.289,73	**422.415,52**	**73.791,52**	**931.599,04**

T2 - Carta del consumo di suolo 2020
(variante puntuale al PGT)

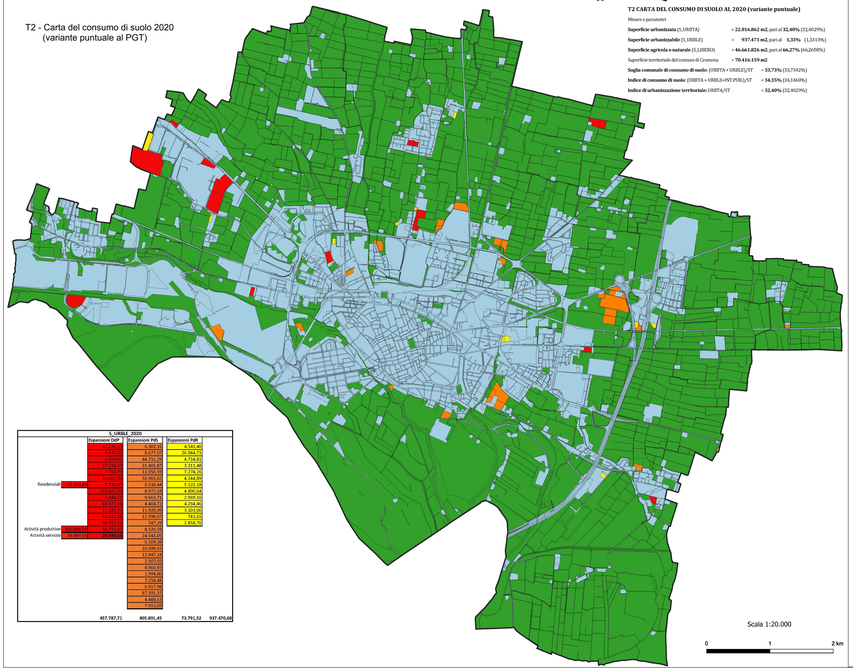

T2 CARTA DEL CONSUMO DI SUOLO AL 2020 (variante puntuale)

Misure e parametri

Superficie urbanizzata (S_URBTA) = **22.816.862 m2**, pari al **32,40%** (32,4029%)

Superficie urbanizzabile (S_URBLE) = **937.471 m2**, pari al **1,33%** (1,3319%)

Superficie agricola o naturale (S_LIBERO) = **46.661.826 m2**, pari al **66,27%** (66,2658%)

Superficie territoriale del comune di Cremona = **70.416.159 m2**

Soglia comunale di consumo di suolo: (URBTA + URBLE)/ST = **33,73%** (33,7342%)

Indice di consumo di suolo: (URBTA + URBLE+INT.PUB.)/ST = **34,15%** (34,1460%)

Indice di urbanizzazione territoriale: URBTA/ST = **32,40%** (32,4029%)

S_URBLE_2020		Espansioni DdP	Espansioni PdS	Espansioni PdR
		12.000,00	6.302,00	4.541,40
		8.720,00	8.637,00	26.944,31
		5.993,00	48.251,00	4.714,81
		14.373,00	11.403,00	1.211,40
		2.250,00	13.959,00	7.774,20
		10.001,00	56.961,00	4.284,89
Residenziale	291.767,00	3.550,00	6.535,00	5.122,20
		115.992,00	8.015,00	**4.800,44**
		6.893,00	8.169,00	**2.909,50**
		41.612,00	9.011,00	**4.264,90**
		13.973,00	1.600,00	**1.384,00**
		15.000,00	14.000,00	**391,00**
		58.751,00	13.598,00	**1.858,70**
Attività produttive	56.053,79	56.053,79	54,00	
Attività miste	1.370.759,04	1.370.759,04	8.535,00	
			14.614,00	
			5.105,00	
			16.000,00	
			12.941,00	
			7.507,00	
			3.968,00	
			1.004,00	
			7.204,00	
			4.911,00	
			87.391,71	
			4.600,00	
			7.910,00	
		457.787,71	**405.891,45**	**73.791,52**	**937.470,60**

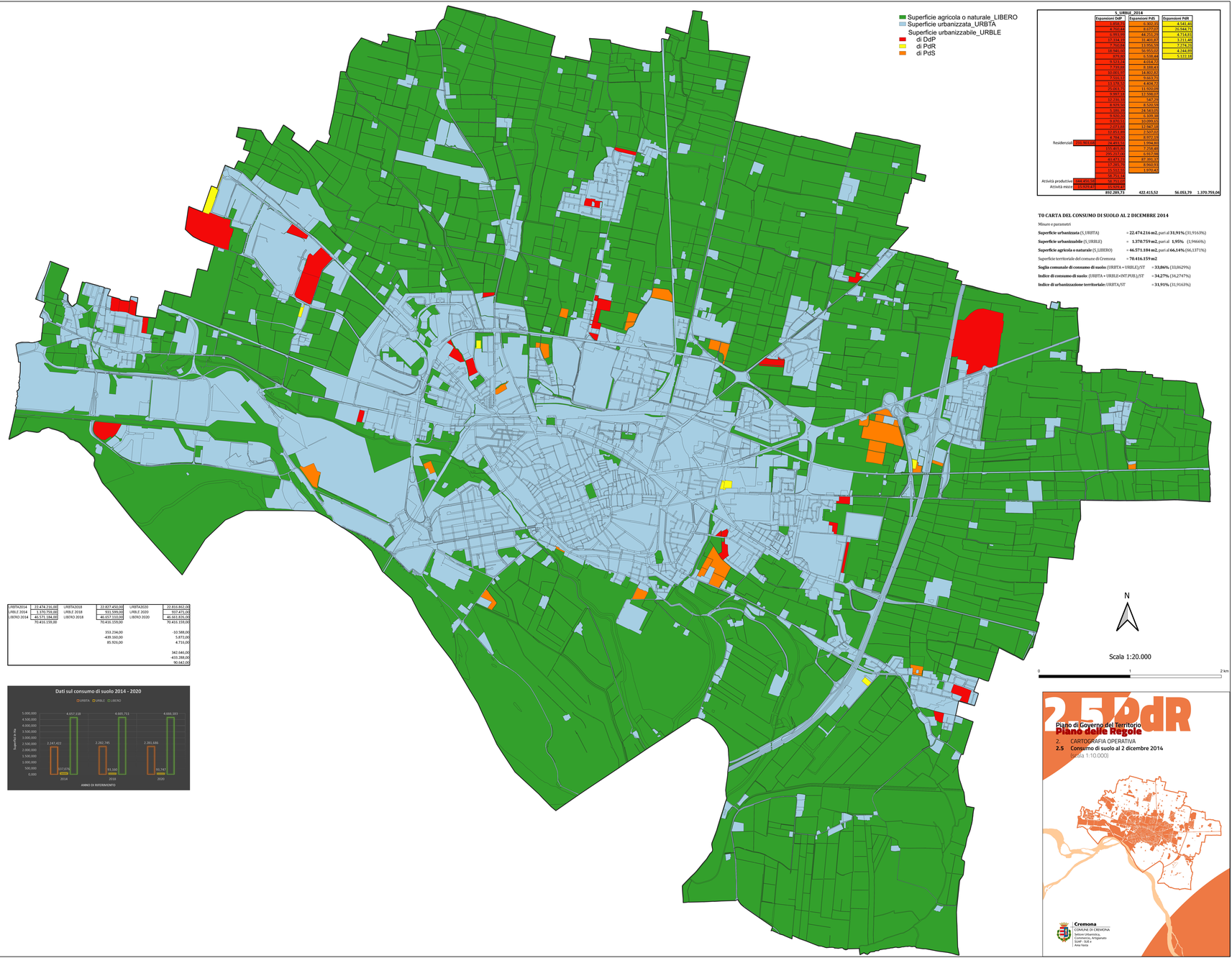

S_URBLE_2014		Espansioni DdP	Espansioni PdS	Espansioni PdR
		1.932,00	6.302,00	4.541,40
		8.720,00	8.637,00	26.944,31
		5.993,00	48.251,00	4.714,81
		12.318,00	11.403,00	1.211,40
		2.250,00	13.959,00	7.774,20
		10.001,00	56.961,00	4.284,89
		3.550,00	6.535,00	5.122,20
		115.992,00	8.015,00	**4.800,44**
		6.893,00	8.169,00	**2.909,50**
		41.612,00	9.011,00	**4.264,90**
		13.973,00	1.600,00	**1.384,00**
		15.000,00	14.000,00	**391,00**
		58.751,00	13.598,00	**1.858,70**
Residenziale	291.767,00	291.767,00	54,00	
		115.992,00	8.535,00	
		6.893,00	14.614,00	
		41.612,00	5.105,00	
		13.973,00	16.000,00	
		15.000,00	12.941,00	
		58.751,00	7.507,00	
		3.550,00	3.968,00	
		6.535,00	1.004,00	
		8.169,00	7.204,00	
		9.011,00	4.911,00	
		1.600,00	87.391,71	
		14.000,00	**4.600,00**	
		13.598,00	**7.910,00**	
Attività produttive	56.053,79	56.053,79		
Attività miste	1.370.759,04	1.370.759,04		
		892.289,73	**422.415,52**	**56.053,79**	**1.370.759,04**

T0 CARTA DEL CONSUMO DI SUOLO AL 2 DICEMBRE 2014

Misure e parametri

Superficie urbanizzata (S_URBTA) = **22.474.216 m2**, pari al **31,91%** (31,9163%)

Superficie urbanizzabile (S_URBLE) = **1.370.759 m2**, pari al **1,95%** (1,9466%)

Superficie agricola o naturale (S_LIBERO) = **46.571.184 m2**, pari al **66,14%** (66,1371%)

Superficie territoriale del comune di Cremona = **70.416.159 m2**

Soglia comunale di consumo di suolo: (URBTA + URBLE)/ST = **33,86%** (33,8629%)

Indice di consumo di suolo: (URBTA + URBLE+INT.PUB.)/ST = **34,27%** (34,2747%)

Indice di urbanizzazione territoriale: URBTA/ST = **31,91%** (31,9163%)

URBTA2014	22.474.216,00	URBTA2018	22.827.450,00	URBTA2020	22.816.862,00
URBLE 2014	1.370.759,00	URBLE 2018	931.599,00	URBLE 2020	937.471,00
LIBERO 2014	46.571.184,00	LIBERO 2018	46.657.110,00	LIBERO 2020	46.661.826,00
	70.416.159,00		70.416.159,00		70.416.159,00
			353.234,00		-10.588,00
			-439.360,00		5.872,00
			85.926,00		4.716,00
					342.646,00
					-433.288,00
					90.642,00

2.5 PdR

Piano di Governo del Territorio
Piano delle Regole

2. CARTOGRAFIA OPERATIVA
2.5 Consumo di suolo al 2 dicembre 2014
(scala 1:10.000)

Cremona
COMUNE DI CREMONA
Settore Urbanistica, Commercio, Artigianato Suap, Sue e Area Nord