


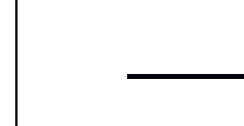



Legenda

Aree a rischio idrogeologico molto elevato (All. 4.1 Elaborato 2 del PAI)

-  esondazioni - Zona I
-  ex Zona I a rischio residuo




Fasce fluviali PAI

-  limite Fascia A
 -  limite Fascia B
 -  limite Fascia C
- (fasce A e B adattate al sistema dei rilevati originali; art.27 NGA PAI)



Aree allagabili PGRA

con limitate modifiche introdotte sulla base della classificazione della pericolosità idraulica secondo All.4 d.g.r. 2616/2011



Ambito Reticolo Principale (RP)

- PGRA-RP**
-  scenario P3/H
 -  scenario P2/M
 -  scenario P1/L


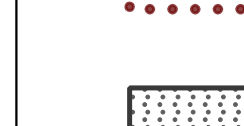

Ambito Reticolo Secondario di Pianura (RSP)

- PGRA-RSP "consortile"**
-  scenario P3/H
 -  scenario P2/M

Ambito vallivo di compresenza di RSP e RP

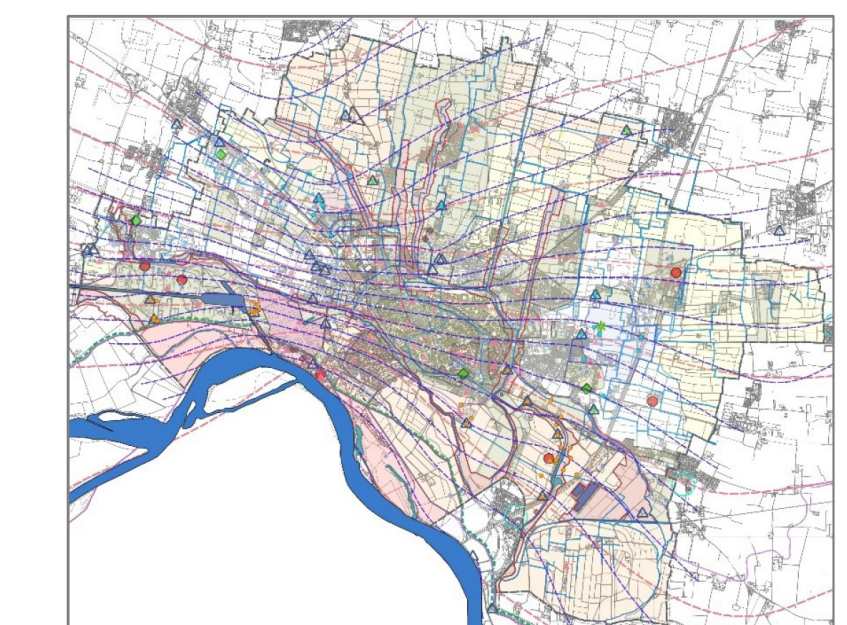
-  scenario RSP-P2/M + scenario RP-P1/L
-  scenario RSP-P3/H + scenario RP-P1/L

Aree a rischio idraulico comprese in ambiti edificati

-  Reticolo Secondario di Pianura ("consortile"): aree R3 PGRA e R4 da All.4 dgr 2616/2011
-  Zone I PAI aree a rischio R4
-  Reticolo Principale aree a rischio R4



Piano di Governo del Territorio
Componente geologica, idrogeologica e sismica (d.g.r. IX/2616/2011)



Tav.7 Carta PAI-PGRA
(e relativi vincoli geologici)

Scala 1:10.000
maggio 2023