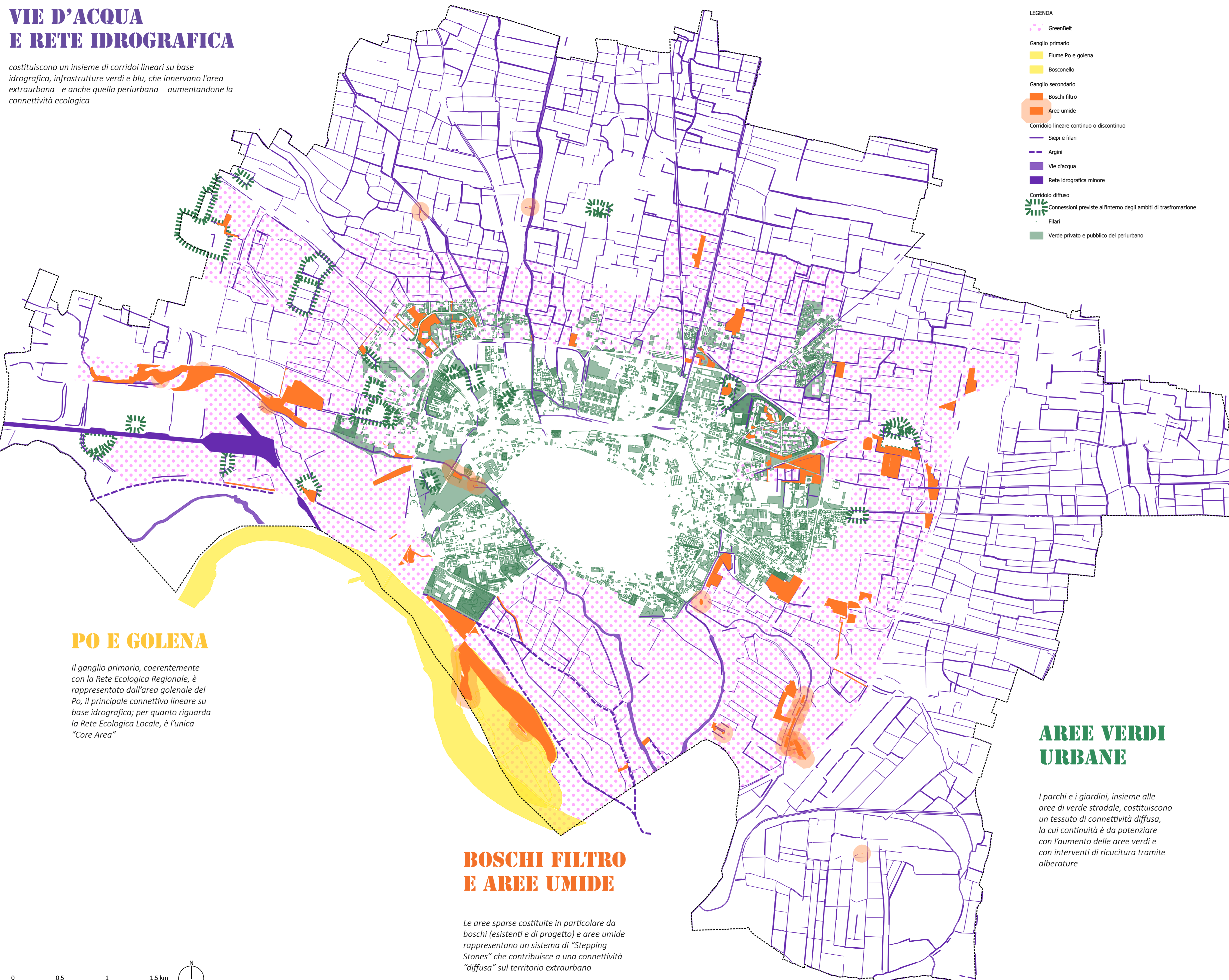


## VIE D'ACQUA E RETE IDROGRAFICA

costituiscono un insieme di corridoi lineari su base idrografica, infrastrutture verdi e blu, che innervano l'area extraurbana - e anche quella periurbana - aumentando la connettività ecologica



- LEGENDA
- GreenBelt
  - Ganglio primario
  - Fiume Po e golena
  - Bosconello
  - Ganglio secondario
  - Boschi filtro
  - Aree umide
  - Corridoio lineare continuo o discontinuo
  - Siepi e filari
  - Argini
  - Vie d'acqua
  - Rete idrografica minore
  - Corridoio diffuso
  - Connessioni previste all'interno degli ambiti di trasformazione
  - Filari
  - Verde privato e pubblico del periurbano

Ganglio primario

Ganglio secondario

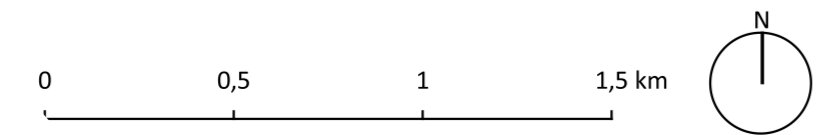
Corridoio lineare

Corridoio diffuso

GreenBelt

## PO E GOLENA

Il ganglio primario, coerentemente con la Rete Ecologica Regionale, è rappresentato dall'area golendale del Po, il principale connettivo lineare su base idrografica; per quanto riguarda la Rete Ecologica Locale, è l'unica "Core Area"

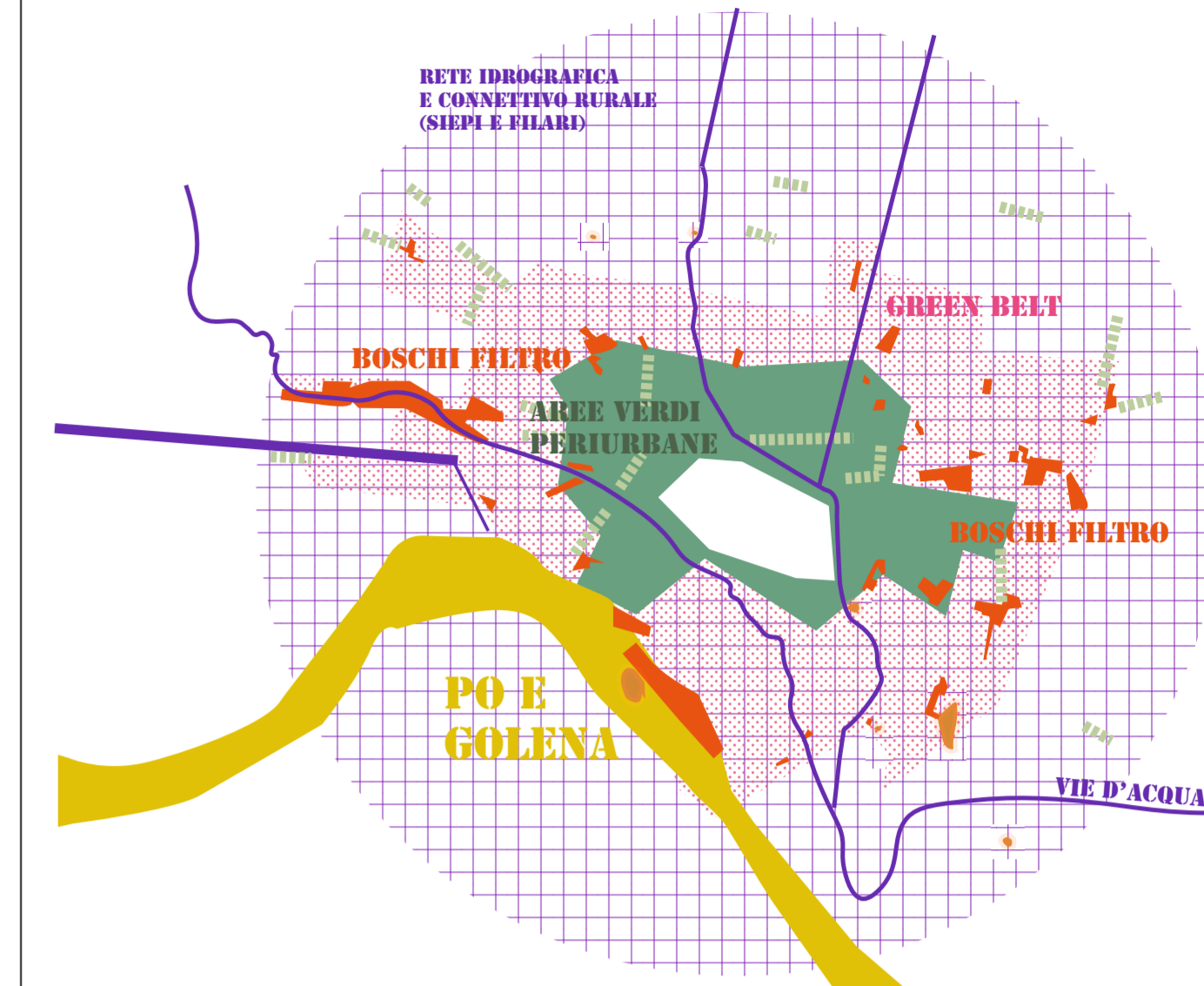


## BOSCHI FILTRO E AREE UMIDE

Le aree sparse costituite in particolare da boschi (esistenti e di progetto) e aree umide rappresentano un sistema di "Stepping Stones" che contribuisce a una connettività "diffusa" sul territorio extraurbano

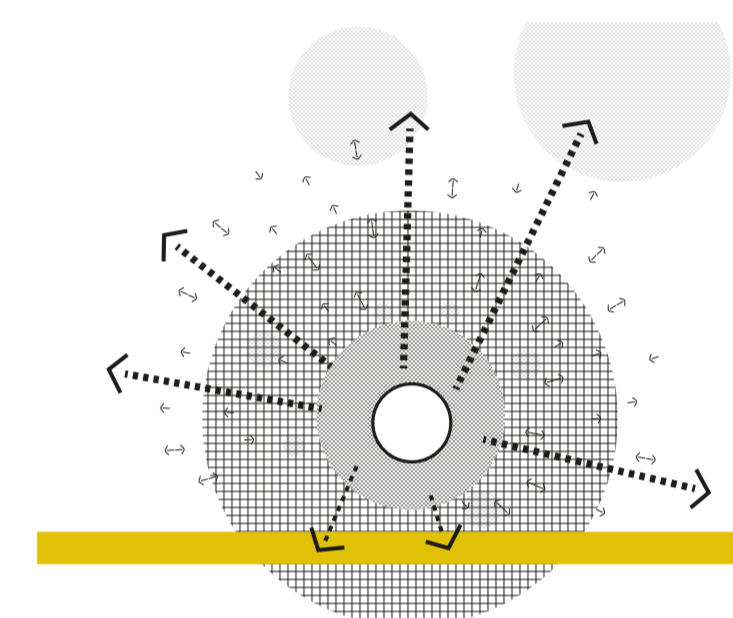
## AREE VERDI URBANE

I parchi e i giardini, insieme alle aree di verde stradale, costituiscono un tessuto di connettività diffusa, la cui continuità è da potenziare con l'aumento delle aree verdi e con interventi di ricucitura tramite alberature



## schema di flusso

Gli elementi funzionali della Rete Ecologica sono sostenuti dai materiali del Piano Comunale del Verde, qui sintetizzati nei loro rapporti reciproci e schematizzati (a lato) nel funzionamento complessivo, anche rispetto alla Rete Ecologica Regionale (si rimanda alla tavola T.4b Integrazione della Rete Ecologica per la verifica della coerenza con le reti sovraordinate)



PROGETTO:  
PIANO COMUNALE DEL VERDE  
URBANO ED EXTRAURBANO  
DEL COMUNE DI CREMONA

COMMITTENTE:  
Comune di Cremona  
Sede Legale: Piazza Comune 8 - 26100 CREMONA (Cr)  
C.F. e P.IVA 00297960197  
Pec: protocollo@comunedicremona.legalmail.it

Responsabile del procedimento:  
dott. pian. Riccardo Zellioli

N° ELABORATO:

T.3a

CODICE FILE:  
PCGV\_T.3a\_Rete ecologica.pdf

TITOLO ELABORATO:  
RETE ECOLOGICA

DATA: 16 OTTOBRE 2023

REV:

DATA: 3 APRILE 2023

REV: 00 prima emissione

DATA: 12 SETTEMBRE 2023

REV: 01

rispetto integrazioni  
ambiti di trasformazione PGT

PROGETTISTI:

A.T.P. REGISTRATA IN DATA 13/07/2022; N.14218 SERIE 1T - UDINE  
GIANLUCA RAMO, PIANIFICATORE - MANDATARIO/CAPOFILE  
ELEONORA CESCHINI, PAESAGGISTA - MANDANTE  
LUCA DEL FABBRIO MARCHIOLI, ARCHITETTO - MANDANTE  
STUDIO RENICA - ASSOCIAZIONE TRA PROFESSIONISTI  
PIERLUIGI MARTORANA, AGRONOMO - MANDANTE  
MICHELE CORDIOLI, ANALISTA AMBIENTALE



RESPONSABILI SCIENTIFICI:  
PROF. ARCH. ADRIANO VENEDICO  
PROF. SSA ARCH. ALESSANDRA MARIN