
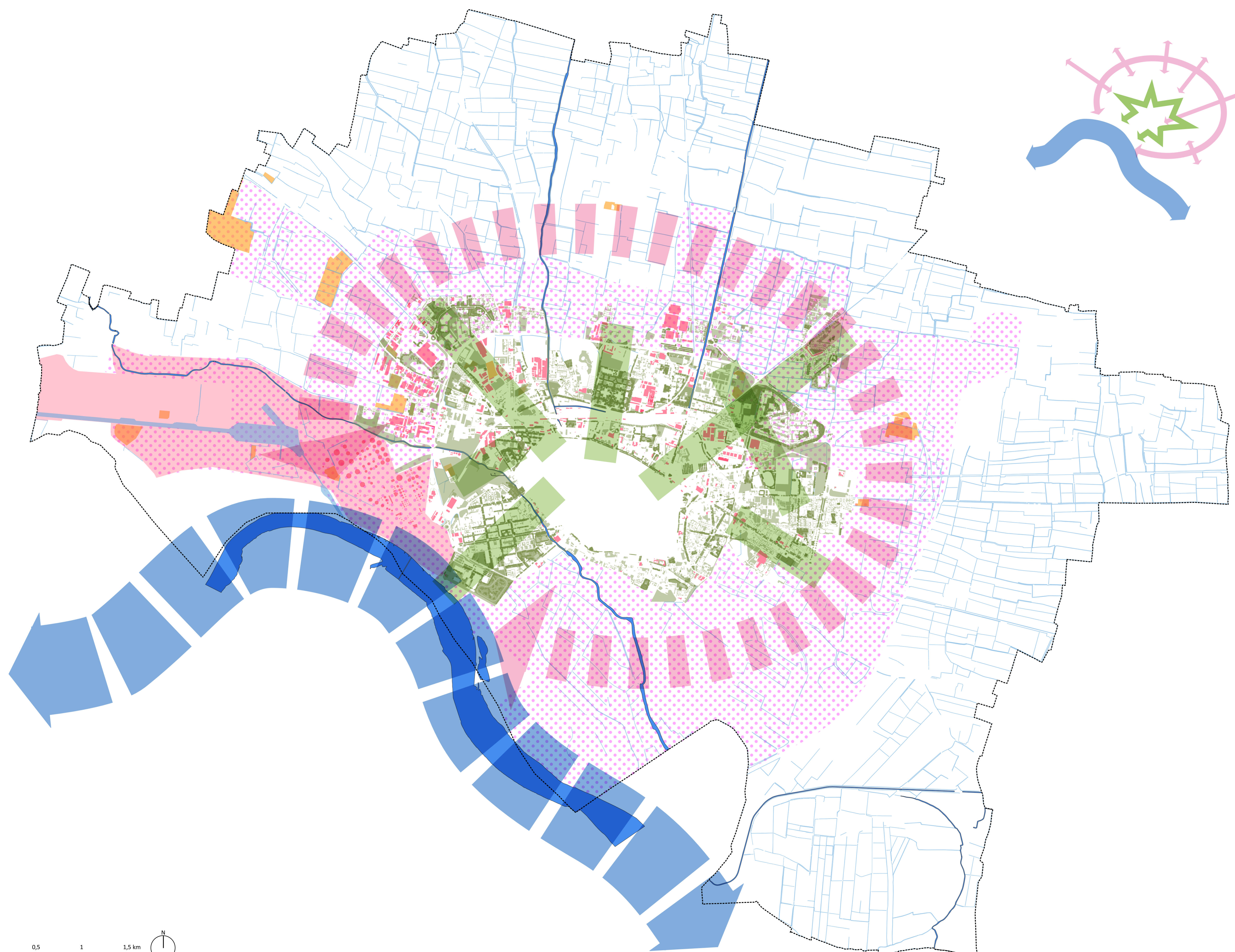


STRUTTURA DEGLI AMBITI DI TRASFORMAZIONE E RIQUALIFICAZIONE

scala 1:20000

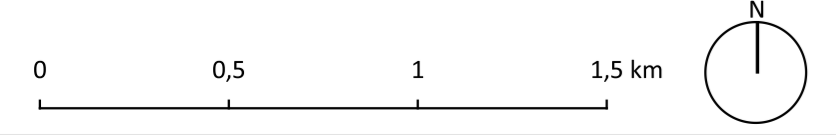


**FASCIA DI TRANSIZIONE
CITTÀ-CAMPAGNA E
AREA DI ATTERRAGGIO
DEI PROGETTI DI
COMPENSAZIONE
AMBIENTALE**

**INTERVENTI DI CUCITURA
E CONSOLIDAMENTO
DELLA CONTINUITÀ DEL
MOAICO COSTITUITO DAL
VERDE PUBBLICO E
PRIVATO**

**AMBITI PER INTERVENTI
DI RINATURALIZZAZIONE
E IMPLEMENTAZIONE
DELLA PERMEABILITÀ E
DELLA FRUIBILTÀ DEL
PO**

- LEGENDA**
- Filari
 - Green Belt (Fascia di transizione per interventi di rinaturalizzazione)
 - Ambito di trasformazione
 - Aree e attrezzature di potenziale riconversione
 - Aree verdi pubbliche e private del perurbano
 - Po e Morbasco
 - Naviglii
 - Idrografia minore



PROGETTO:
**PIANO COMUNALE DEL VERDE
URBANO ED EXTRAURBANO
DEL COMUNE DI CREMONA**

COMMITTENTE:
Comune di Cremona
Sede Legale: Piazza Comune 8 - 26100 CREMONA (CR)
C.F. e P.IVA 00297960197
Pec: protocollo@comunedicremona.legalmail.it



Responsabile del procedimento:
dott. pian. Riccardo Zelioli

N° ELABORATO: **T.4a**

CODICE FILE:
PCGV_T.4a_La città in evoluzione.pdf

TITOLO ELABORATO:
**LA CITTÀ IN EVOLUZIONE
ambiti di trasformazione e ambiti di riqualificazione**

DATA: 16 OTTOBRE 2023 REV: 00
DATA: 3 APRILE 2023 REV: 01 aggiornamento
DATA: 12 SETTEMBRE 2023 REV: 02 aggiornamento
DATA: 16 OTTOBRE 2023

PROGETTISTI:
A.T.P. REGISTRATA IN DATA 13/07/2022; N.14218 SERIE 1T - UDINE
GIANLUCA RAMO, PIANIFICATORE - MANDATARIO/CAPOFILEA
ELEONORA CESCHINI, PAESAGGISTA - MANDANTE
LUCA DEL FABBRIO MARCHIADI, ARCHITETTO - MANDANTE
STUDIO RENNACIA - ASSOCIAZIONE TRA PROFESSIONISTI
PIERLUIGI MARTORANA, AGRONOMO - MANDANTE
MICHELE CORDIOLI, ANALISTA AMBIENTALE



RESPONSABILI SCIENTIFICI:
PROF. ARCH. ADRIANO VENEDICO
PROF. SSA. ARCH. ALESSANDRA MARIN