

PIANO DI PROTEZIONE CIVILE

**TAVOLA
1A-2**

**ANALISI DELLA PERICOLOSITA'
IDRAULICA**



**Scala
1:10.000**

Legenda




 Limite amministrativo comunale

**PGRA -
Piano di Gestione del Rischio di Alluvioni**

Reticolo Secondario di Pianura

 Pericolosità media
 Pericolosità elevata

Reticolo Principale

 Pericolosità bassa
 Pericolosità media
 Pericolosità elevata

**PAI -
Piano per l'Assetto Idrogeologico del fiume Po**

Limite Fasce fluviali

 Fascia A
 Fascia B
 Fascia C

Reticolo idrico

 Manufatti idraulici
 RIB-cielo aperto
 RIB-tombato
 RIM-cielo aperto
 RIM-tombato



Anno
2023

Base cartografica
**Base aerofotogrammetrica
Agosto 2023**

Progettista

 **ReA**
Divisione Studi e Progetti
via del Sebino 12
25126 Brescia (BS)
tel e fax 030 2906550
mail: info@risorseambiente.it

