








LEGENDA

-  Perimetro edificato
-  Confine Comune di Cremona

Fonte: Mappa della Pericolosità di alluvioni, predisposta dal Gruppo di Lavoro costituito dalla Regione Lombardia e dall'Autorità di Bacino del fiume Po, in attuazione dell'art.6 della Direttiva 2007/60/CE e del D. Lgs. 49/2010.

PERICOLOSITA' DA ALLUVIONI. Delimitazione delle aree interessate da eventi alluvionali per tre scenari di piena: frequente H (TR 20-50 anni), poco frequente M (TR 100-200 anni) e raro L (TR fino a 500 anni). Le aree vengono individuate per ambiti territoriali: reticolo idrografico principale (RP) e reticolo idrografico secondario di pianura (RSP).

-  RP_Scenario H
-  RP_Scenario M
-  RP_Scenario L
-  RSP_Scenario H
-  RSP_Scenario M

