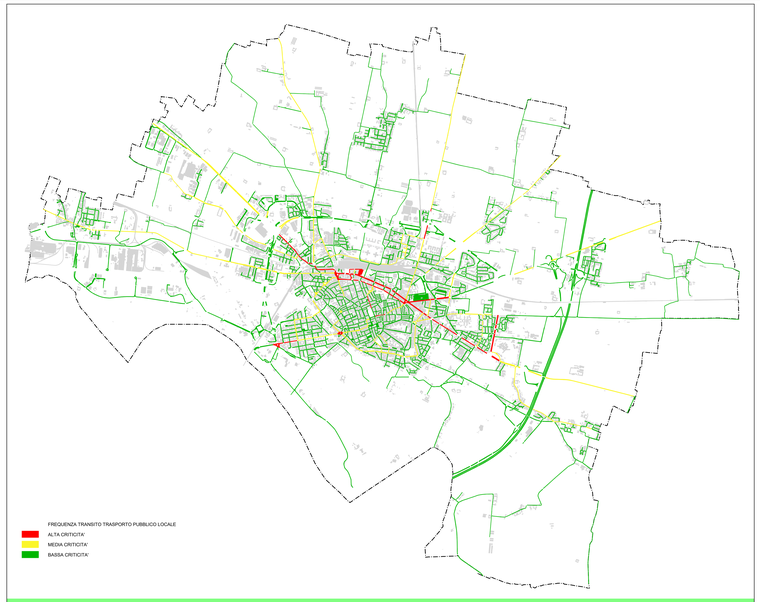

CARTA DEI CARICHI INDOTTI DAL SISTEMA DEL T.P.L.

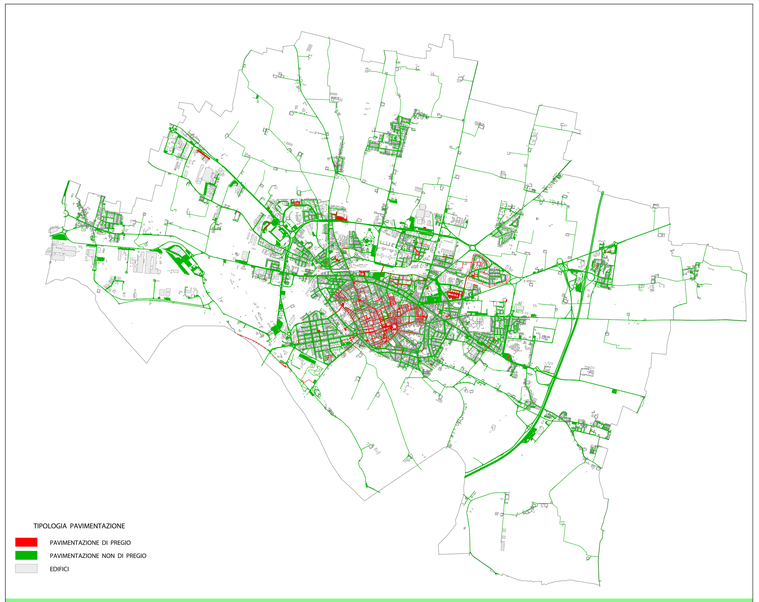

CARTA D'INDIVIDUAZIONE DELLE PAVIMENTAZIONI STRADALI

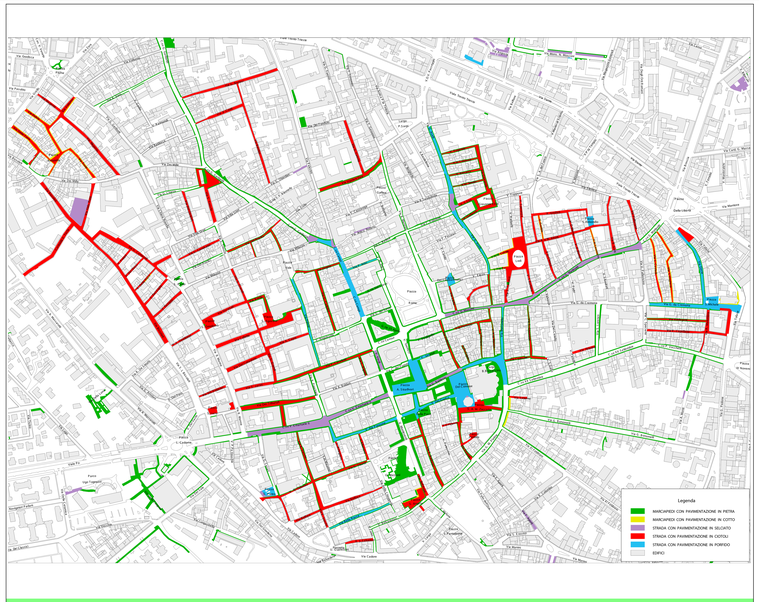

CARTA DELLE PAVIMENTAZIONI DI PREGIO NEL CENTRO STORICO

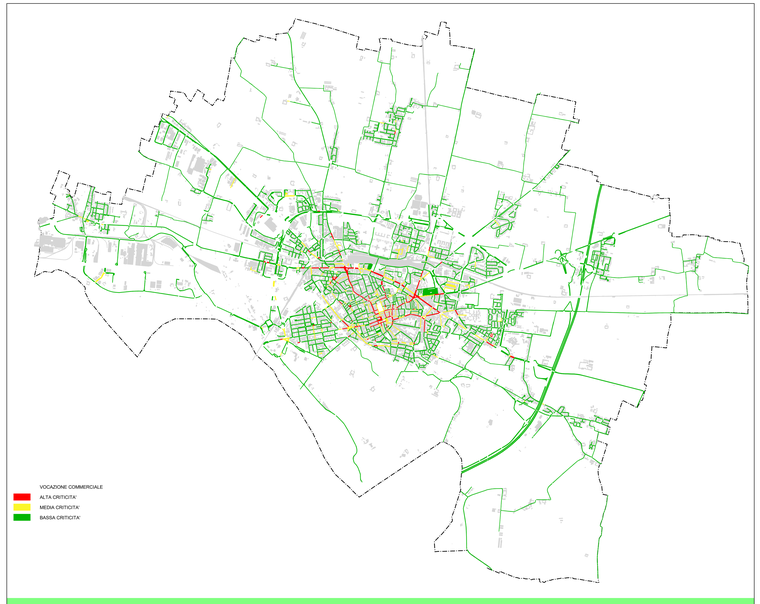

CARTA DELLE CONCENTRAZIONI DELLE ATTIVITA' COMMERCIALI

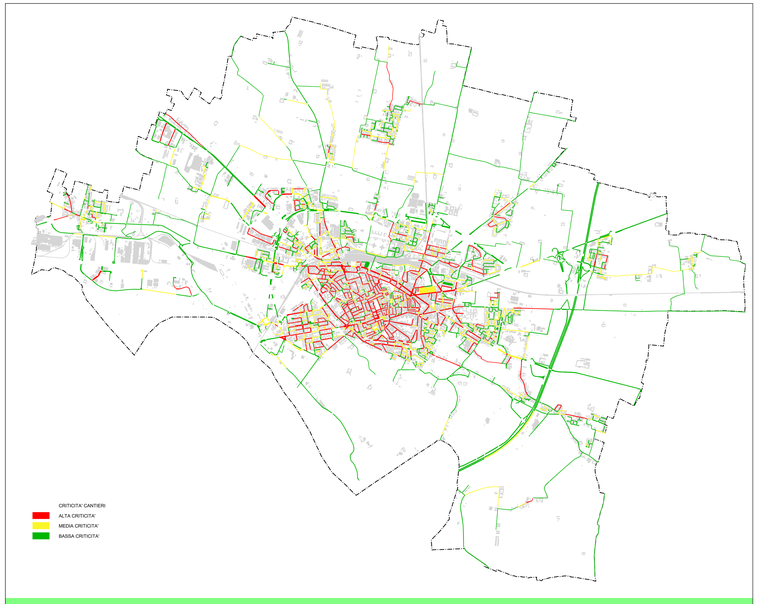

CARTA DELLE CRITICITA' SOTTESE ALLA PRESENZA DI CANTIERI

CARTA DELLE CRITICITA' STRADALI COMPLESSIVE

Scala 1:25.000

PUGSS

Piano di Governo del Territorio

Piano dei Servizi

A. Piano Urbano Generale dei Servizi del Sottosuolo (PUGSS)

Tavola 7: Criticità e vulnerabilità stradali

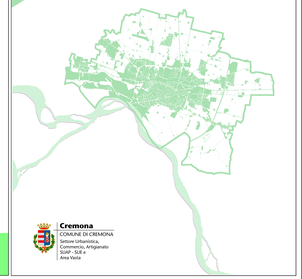

Cremona
COMUNE DI CREMONA
Settore Urbanistica,
Commercio, Artigianato
SUAP - SUE e
Area Vasta