






**LEGENDA**

**Individuazione delle parti di territorio**

-  codice segnalazione siti contaminati o bonificati (fonte Regione Lombardia)
-  ambiti interessati da risalita dell'acqua con classi di fattibilità geologica 3 aventi la risalita della falda nei tre metri (fonte Componente geologica del PGT)

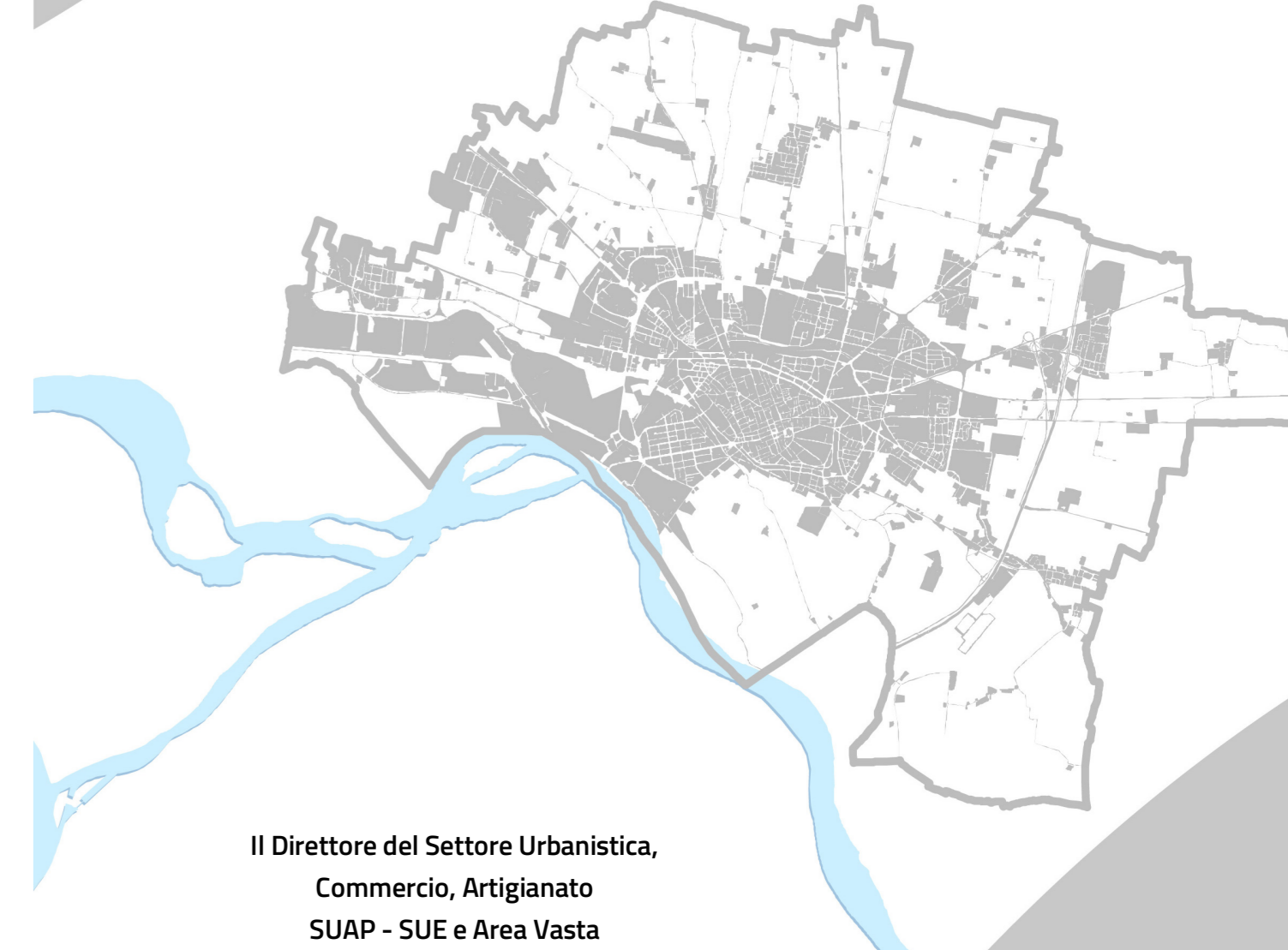
**Difesa del suolo e rischio idrogeologico**

-  aree classificate con pericolosità P2 (fonte PGRA)
-  aree classificate con pericolosità P3 (fonte PGRA)
-  aree con classe di fattibilità geologica 4 (fonte Componente geologica del Pgt vigente)



**Cremona**  
 COMUNE DI CREMONA  
 Settore Urbanistica,  
 Commercio, Artigianato  
 SUAP - SUE e  
 Area Vasta

**Carta delle parti di territorio escluse dall'applicazione della Legge Regionale n. 7 del 10 marzo 2017**  
**Recupero dei vani e dei locali seminterrati esistenti**  
 Aggiornamento Variante PGT 2024



Il Direttore del Settore Urbanistica,  
 Commercio, Artigianato  
 SUAP - SUE e Area Vasta