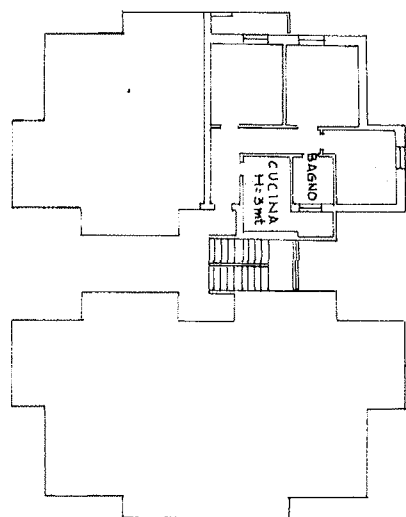
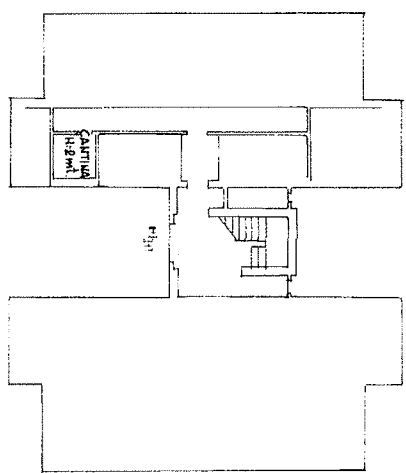


4111

PIANO BIALZATO



PIANO TERRA



ID 58128

**DIREZIONE GENERALE DEL CATASTO E DEI SERVIZI TECNICI ERARIALI**  
**NUOVO CATASTO EDILIZIO URBANO**

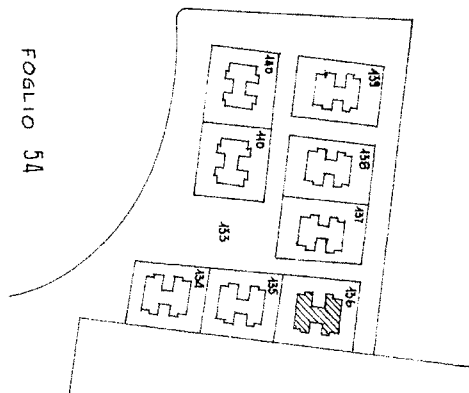
Libro 30

Planimetria dell'immobile situato nel Comune di CERIGNA

DATA I.A.C.P. CERIGNA

Allegata alla dichiarazione presentata all'Ufficio Tecnico Erariale di CERIGNA

Via ALLENDE 5



FOGLIO 54


COROGRAFIA 1:2000



SPAZIO RISERVATO PER LE ANNOTAZIONI D'UFFICIO

DATA PROT. N°

15/03/1974



cool 3a19