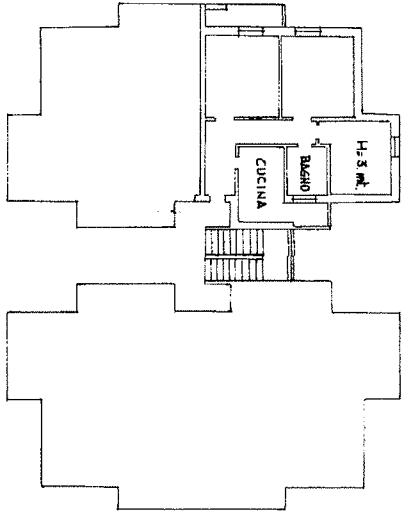
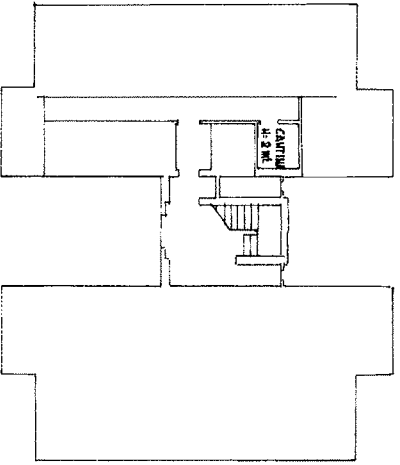


ID 58132 HQ 58'87

2° PIANO



PIANO TERRA



DIREZIONE GENERALE DEL CATASTO E DEI SERVIZI TECNICI ERARIALI
NUOVO CATASTO EDILIZIO URBANO

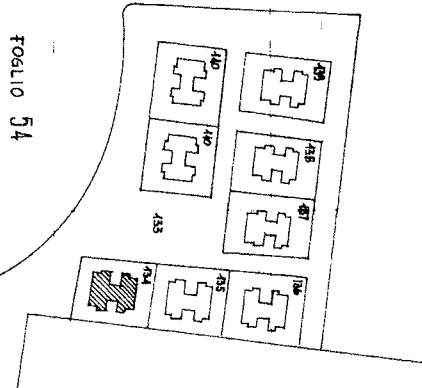
Lire 30

Planimetria dell'immobile situato nel Comune di CERNONA
Data 1. A. C. D. CERNONA
Allegata alla dichiarazione presentata all'Ufficio Tecnico Erariale di CERNONA

(R. DECRETO-LEGGI 12 APRILE 1978, N. 463)

Via ALLENDE 4

0001 2841



FOGLIO 54

CORDOGNATA 1:2.000

ORIENTAMENTO



SPAZIO RISERVATO PER LE ANNOTAZIONI D'UFFICIO

DATA

2.4.44

PROT. N°

1588/44



Com. C.S.A.A.

Map. 00134

Sup. 0012