MINISTERO DELLE FINANZE

DIREZIONE GENERALE DEL CATASTO E DEI SERVIZI TECNICI ERARIALI

Lire 30

NUOVO CATASTO EDILIZIO URBANO

(D. DECRETO-LEGGE 13 APRILE 1939, N. 652)

Planimetria dell'immobile situato nel Comune di CREMONA *Via* ALLENDE 2

Ditta I. A. C. P. CREMONA

Allegata alla dichiarazione presentata all'Ufficio Tecnico Erariale di CREMONA

1° PIANO

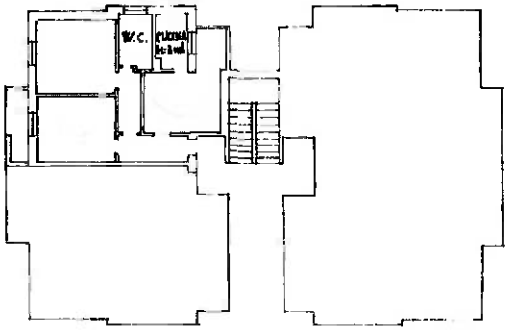

PIANO TERRA

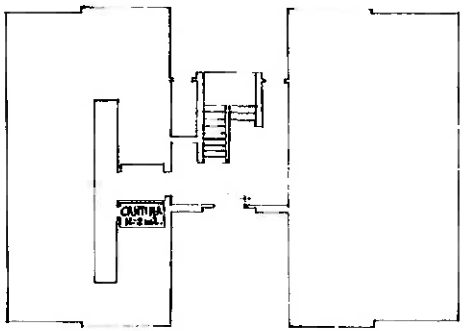

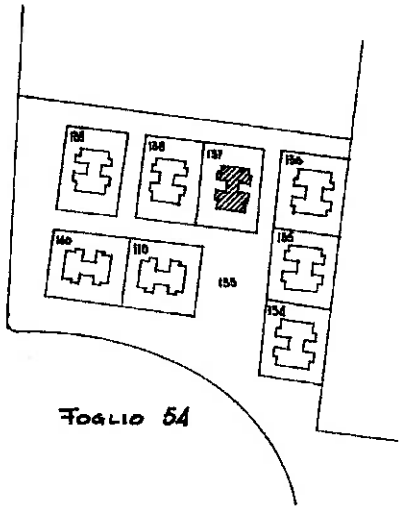

COROGRAFIA 1:2000

FOGLIO 54

ORIENTAMENTO

N.

Il Geometra suddetto firma la presente planimetria quale delegato dell'Istituto Autonomo per le Case Popolari della Provincia di Cremona in sostituzione del Direttore.

SCALA DI 1:200

SPAZIO RISERVATO PER LE ANNOTAZIONI D'UFFICIO

DATA 27 7 74

PROT. N° 15 7 74

Cm CSAA Mapp 00137 Fg 0054 Sub. 0008

Compilata dal geometra [redacted]

Iscritto all'Albo dei geometri della Provincia di Cremona

DATA 5-5-1974

Firma:

AU. 72805 MQ 52.03